



VISTA "V1"



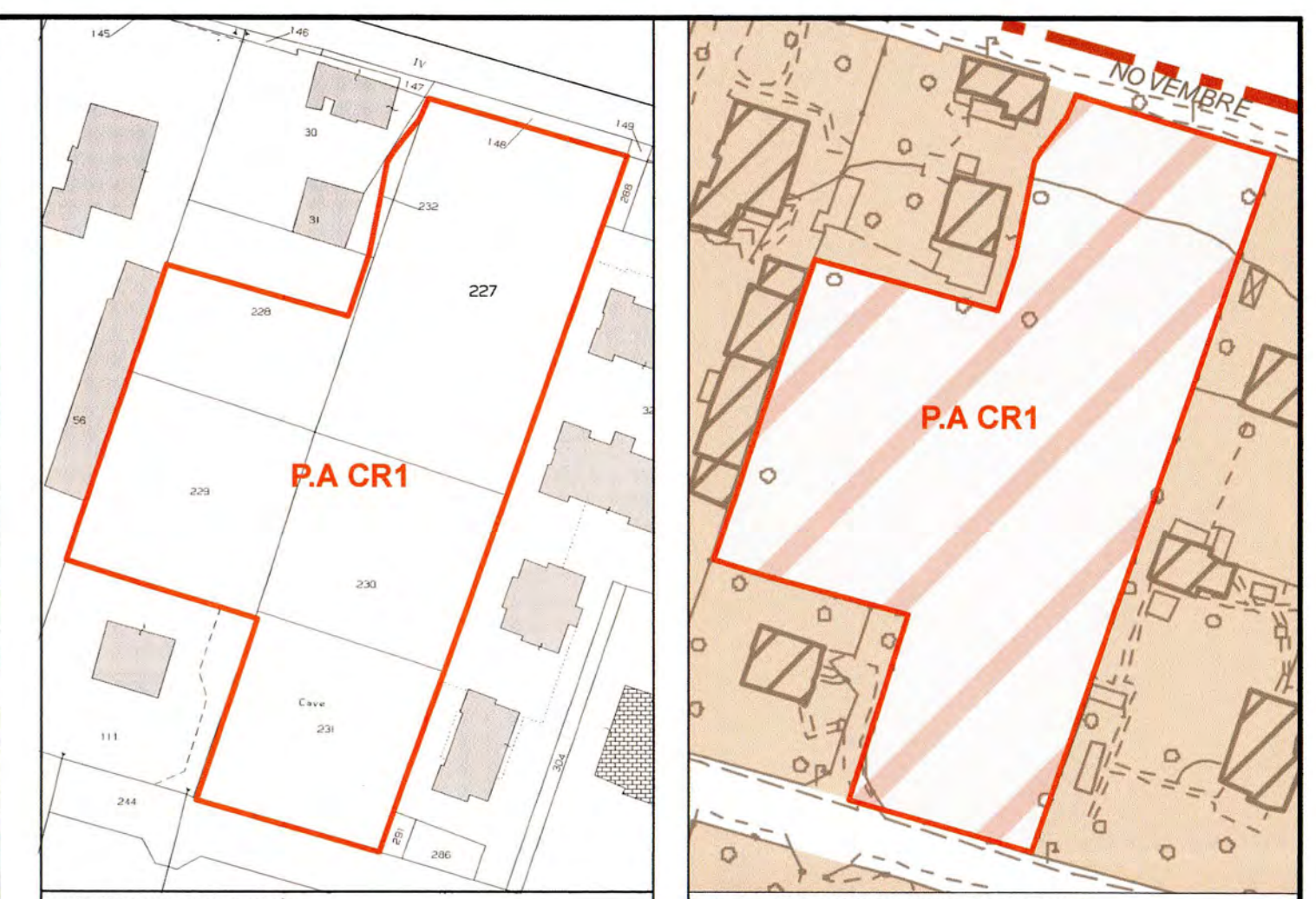
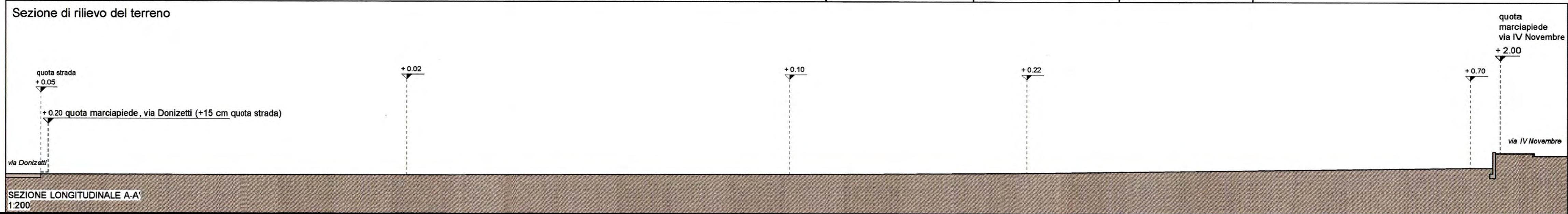
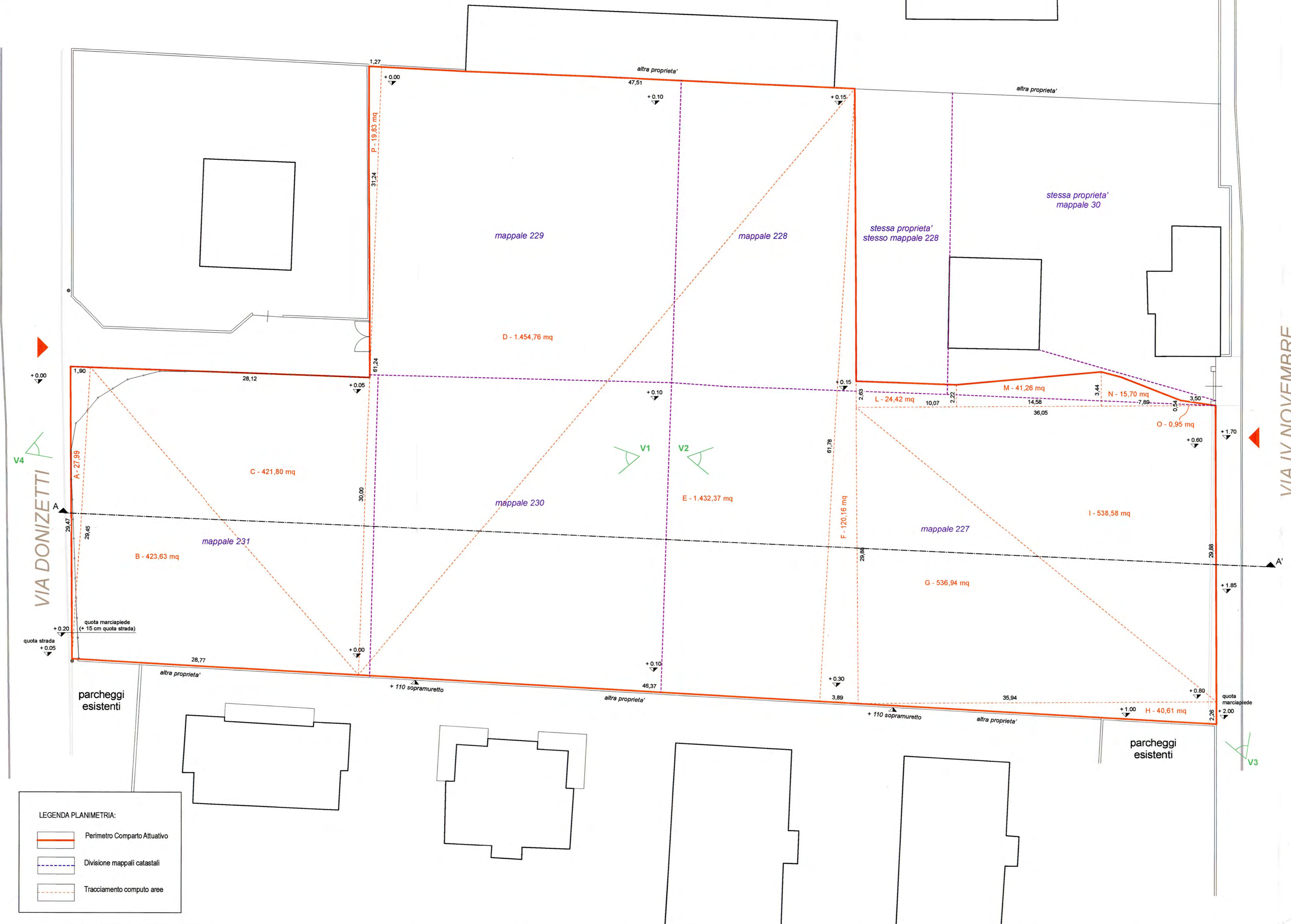
VISTA "V2"



VISTA "V3"



VISTA "V4"



**SUPERFICIE TERRITORIALE PA CR1:**

Stralcio PGT:  
In caso di attuazione mediante Piano Attuativo

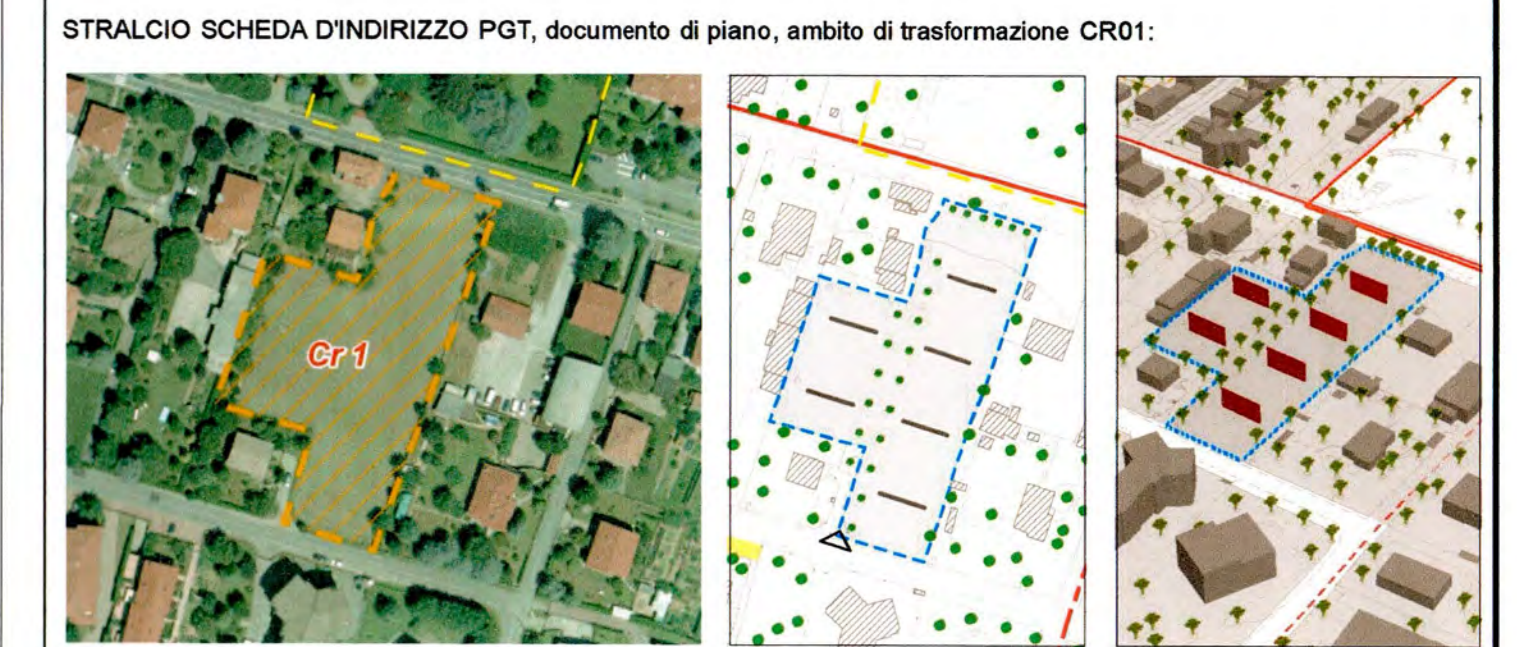
superficie territoriale (mq)	5.099
------------------------------	-------

Computo di progetto:  
superficie territoriale (mq) 5.099

Verifica:  
ST pgt 5.099 mq = ST progetto 5.099 mq

COMPUTO ST	
A	27,99 mq
B	423,63 mq
C	421,80 mq
D	1.454,76 mq
E	1.432,37 mq
F	120,16 mq
G	536,94 mq
H	40,61 mq
I	538,58 mq
L	24,42 mq
M	41,26 mq
N	15,70 mq
O	0,95 mq
P	19,83 mq
TOT.	5.099 mq

Rilevo consistenza Particolare Fig. 5	
n. 227	1.759,00 mq
n. 228 (parte)	572,58 mq
n. 229	912,00 mq
n. 232 (parte)	44,42 mq
n. 230	906,00 mq
n. 231	905,00 mq
TOT.	5.099 mq



PROGETTISTI  
GIUSEPPE ILDEFONSO ARCHITETTO

LA PROPRIETA'  
MOTTA GIORGIO FRANCESCO  
MOTTA VILMA ASSUNTA (c.f. MTTVSGS3M70H437U)  
MOTTA MARINA CARMEN (c.f. MTTMCR58061F704U)  
BRIVIO SILVIA (c.f. BRVSLV78A61M052V)

COMUNE DI RONCO BRIANTINO  
26 LUG. 2022

COMUNE DI RONCO BRIANTINO (MB) - Via IV Novembre 7 - via Donizetti - PA CR1

TITOLO: Piano Attuativo, ambito di trasformazione CR 01  
fig. 5 mapp. 227, 232, 228, 229, 230, 231

PROPRIETA': MOTTA GIORGIO FRANCESCO (c.f. MTTGGSF50A27H537U)  
MOTTA VILMA ASSUNTA (c.f. MTTVSGS3M70H437U)  
MOTTA MARINA CARMEN (c.f. MTTMCR58061F704U)  
BRIVIO SILVIA (c.f. BRVSLV78A61M052V)

PROPRONTE: Ravedil s.n.c.  
P.I. 02228970162

PROGETTISTA: A&U STUDIO D'ARCHITETTURA PIANIFICAZIONE E CONSERVAZIONE  
Via Po 11/7a - 20885 Ronco Briantino (MB)  
Tel. 039 979640  
Email: mottaarchitect@aut@gmail.com  
Pec: giuseppe.ildefonso.motta@architector.it

OGGETTO: RILIEVO STATO DI FATTO  
Planimetria di rilievo, estratto mappa catastale e stralci pgt  
Verifica sup. territoriale  
Rilievo fotografico

DATA: apr 2022 AGG: giu 2022 SCALA: 1:200

TAVOLA: 02